

Copia



COMUNE DI ACI BONACCORSI
Provincia di Catania

PROGRAMMA TRIENNALE OPERE
PUBBLICHE 2016 – 2018
ELENCO ANNUALE 2016

PLANIMETRIE INDIVIDUAZIONE
INTERVENTI

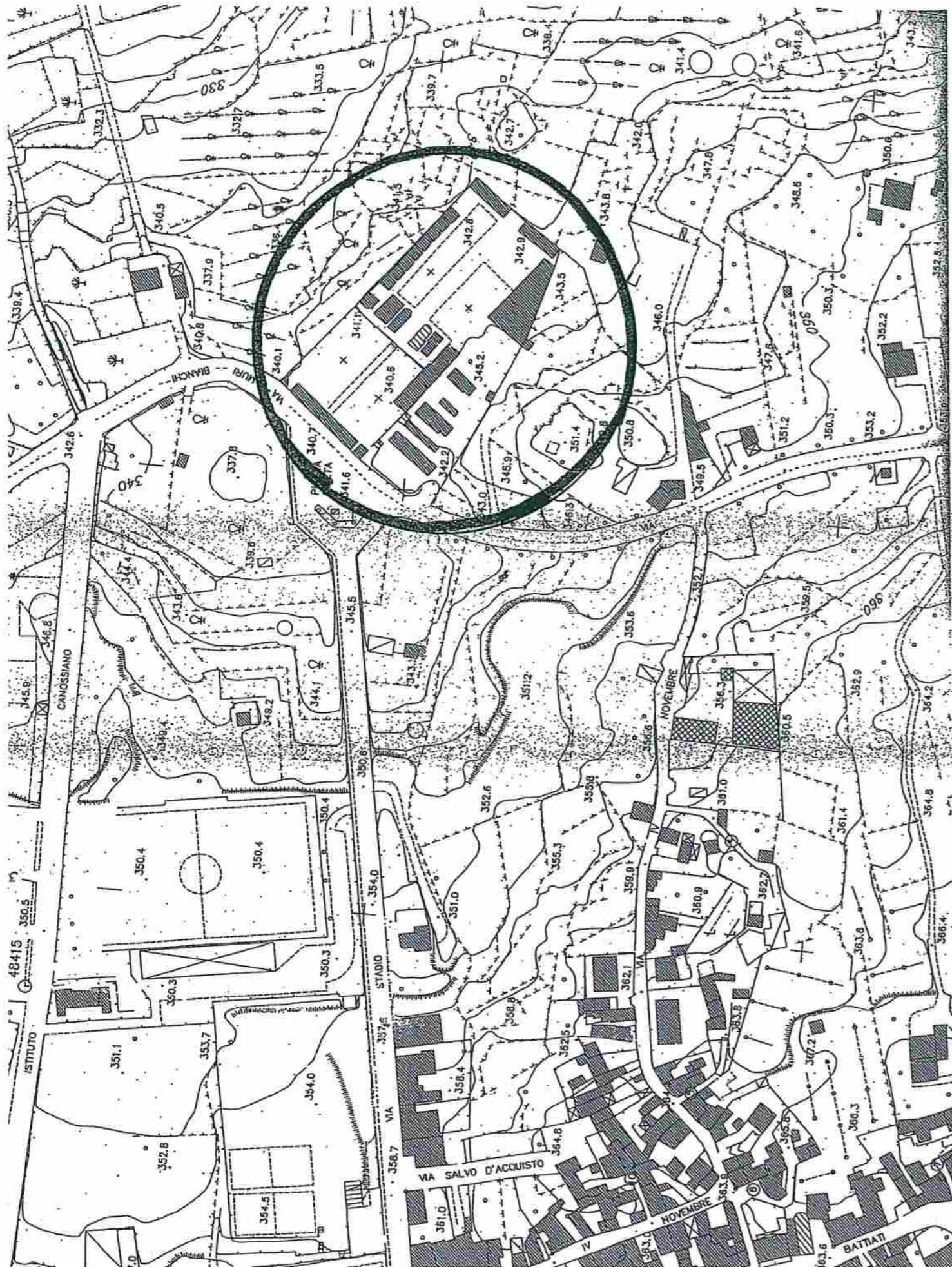
Il Responsabile Area LL.PP.
Arch. Rosaria Brocato



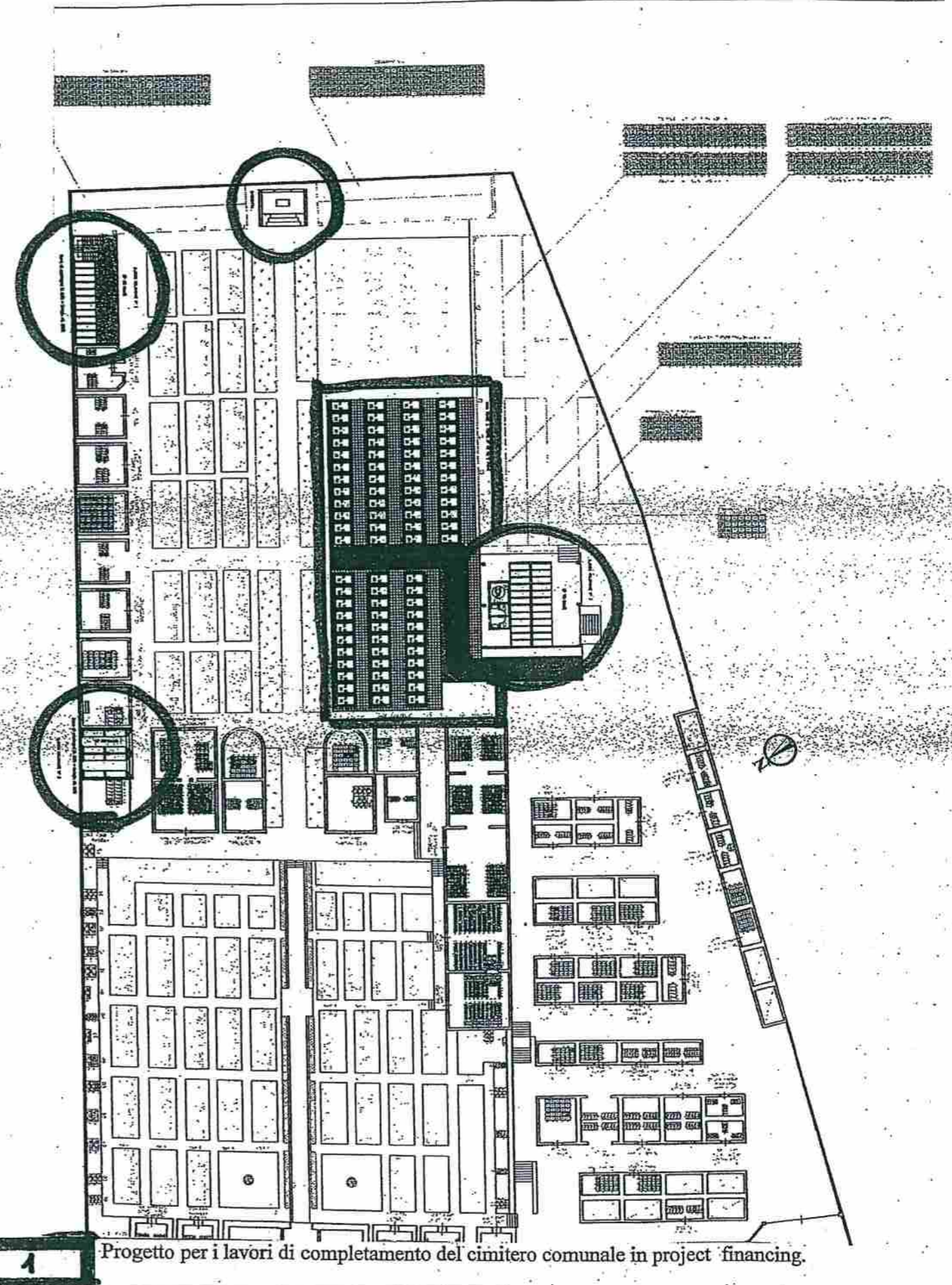
OPERE INSERITE
NEL PROGRAMMA TRIENNALE
DELLE OO.PP. 2016-2018

Numero progressivo	O P E R A
1	Progetto per i lavori di completamento del cimitero comunale in project financing.
2	Progetto di qualificazione e manutenzione della scuola media sita in via Esquerra De Roxas, mediante il recupero e la riqualificazione della volumetria esistente e di aree dismesse.
3	Interventi finalizzati alla prevenzione e riduzione del rischio connesso alla vulnerabilità degli elementi anche non strutturale nell'edificio scolastico I.C.S. "Padre Allegra" (scuola elementare).Cod. prog. 00612 SIC 062.
4	Adeguamento energetico e ai criteri di edilizia sostenibile e risparmio energetico di tre edifici comunali e realizzazione di spazi per educazione ambientale e sportello "Aci Bonaccorsi-Ambiente".
5	Realizzazione della strada di P.R.G. che collega la Piazza G. Bonaccorso con la Bambinopoli con annesso parcheggio.
6	Riqualificazione, adeguamento e rifunionalizzazione del parco urbano adiacente la villa comunale – 2° lotto.
7	Sistema di videosorveglianza territoriale nel Comune di Aci Bonaccorsi, di cui al Programma Operativo Nazionale Sicurezza per lo Sviluppo. Obiettivi Convergenza 2007/2013.
8	Realizzazione di un "Campo Polivalente coperto" di cui al Programma Operativo Nazionale Sicurezza per lo Sviluppo. Obiettivo Convergenza 2007/2013.
9	Realizzazione strada di P.R.G. tra la via Ramondetta e la via 4 Novembre con annessi area a verde e parcheggio.
10	Realizzazione di un percorso pedonale previsto in PRG da Via Puccini (Quartiere Sciara) a Via Istituto Canossiano.1° stralcio.
11	Riqualificazione urbana funzionale dell'area artigianale finalizzata al completamento degli assi viari e del sistema dei parcheggi.
12	Ampliamento del plesso scolastico di Via Istituto Canossiano.
13	Realizzazione di un percorso pedonale previsto in PRG da Via Puccini (Quartiere Sciara) a Vico Cosentino (Quartiere Battiate).
14	Progetto per i lavori di realizzazione di un sistema di servizi video integrati per il monitoraggio del territorio del Comune di Aci Bonaccorsi.
15	Progetto per l'arredo urbano in alcune aree del centro storico.
16	Illuminazione artistica del centro storico.Stralcio di completamento.
17	Riqualificazione per il miglioramento degli ambienti scolastici – scuola elementare e materna in via Istituto Conossiano. Istituto comprensivo statale "Padre Maria Gabriele Allegra".

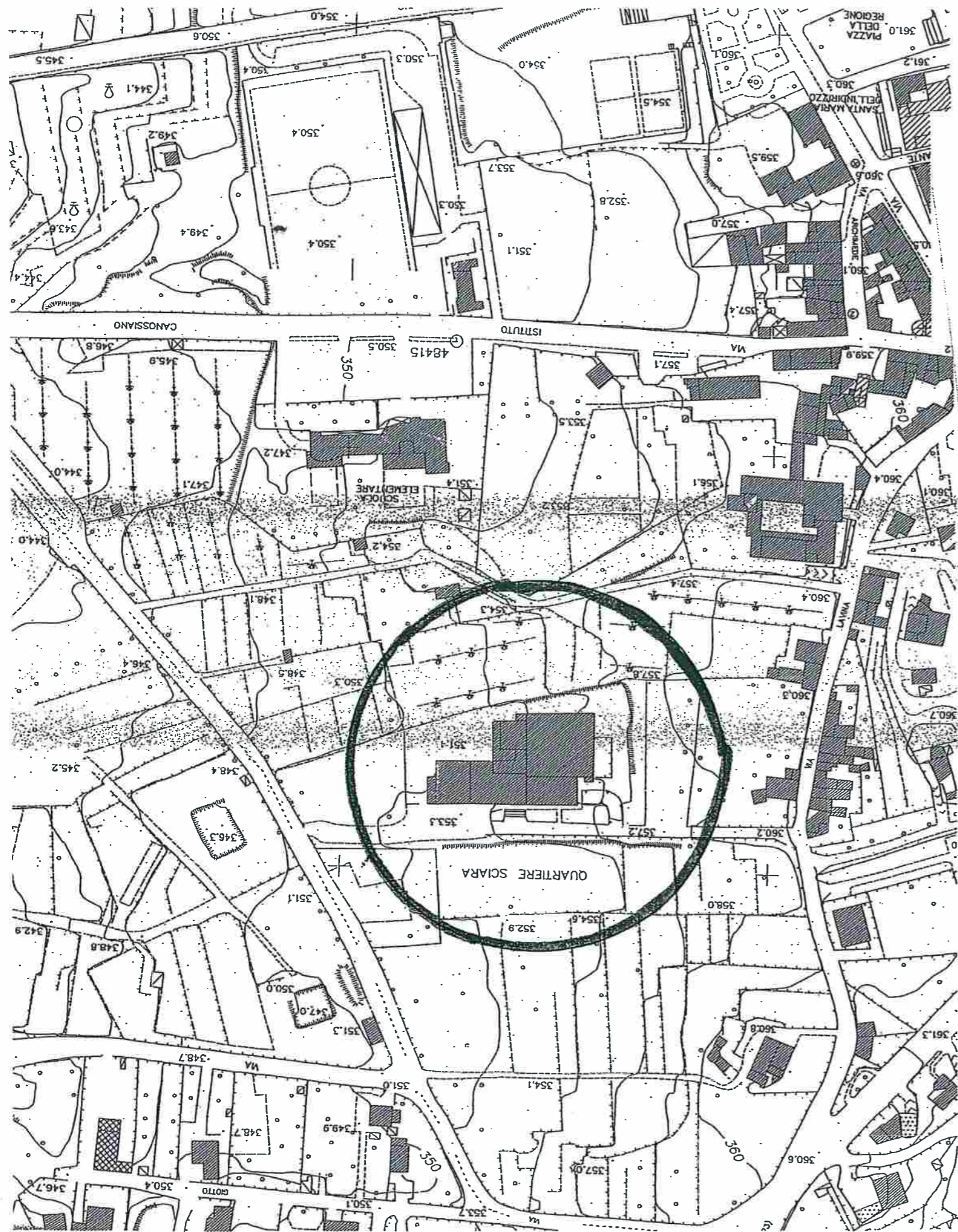
18	Riqualificazione per il miglioramento degli ambienti scolastici – Centro Polivalente , Scuola media, circolo didattico istituto comprensivo statale “Padre Maria Gabriele Allegra”.
19	Completamento del campo di calcio.
20	Riqualificazione area sportiva e progettazione skateboard park outdoor
21	Completamento rete fognante. (Il progetto non è visualizzato sulla planimetria in quanto interessa tutta la parte a valle del territorio comunale ad eccezione della zona Bottazzi.
22	Miglioramento ed integrazione funzionale delle viabilità fra i Comuni di Aci Bonaccorsi, Aci S. Antonio, San Giovanni la Punta, Valverde, Viagrande e il sistema autostradale della Provincia di Catania.
23	Completamento opere di urbanizzazione zona D – Area Artigianale e Commerciale.
24	Strada di collegamento Piazza Bonaccorso Via G. Marconi.



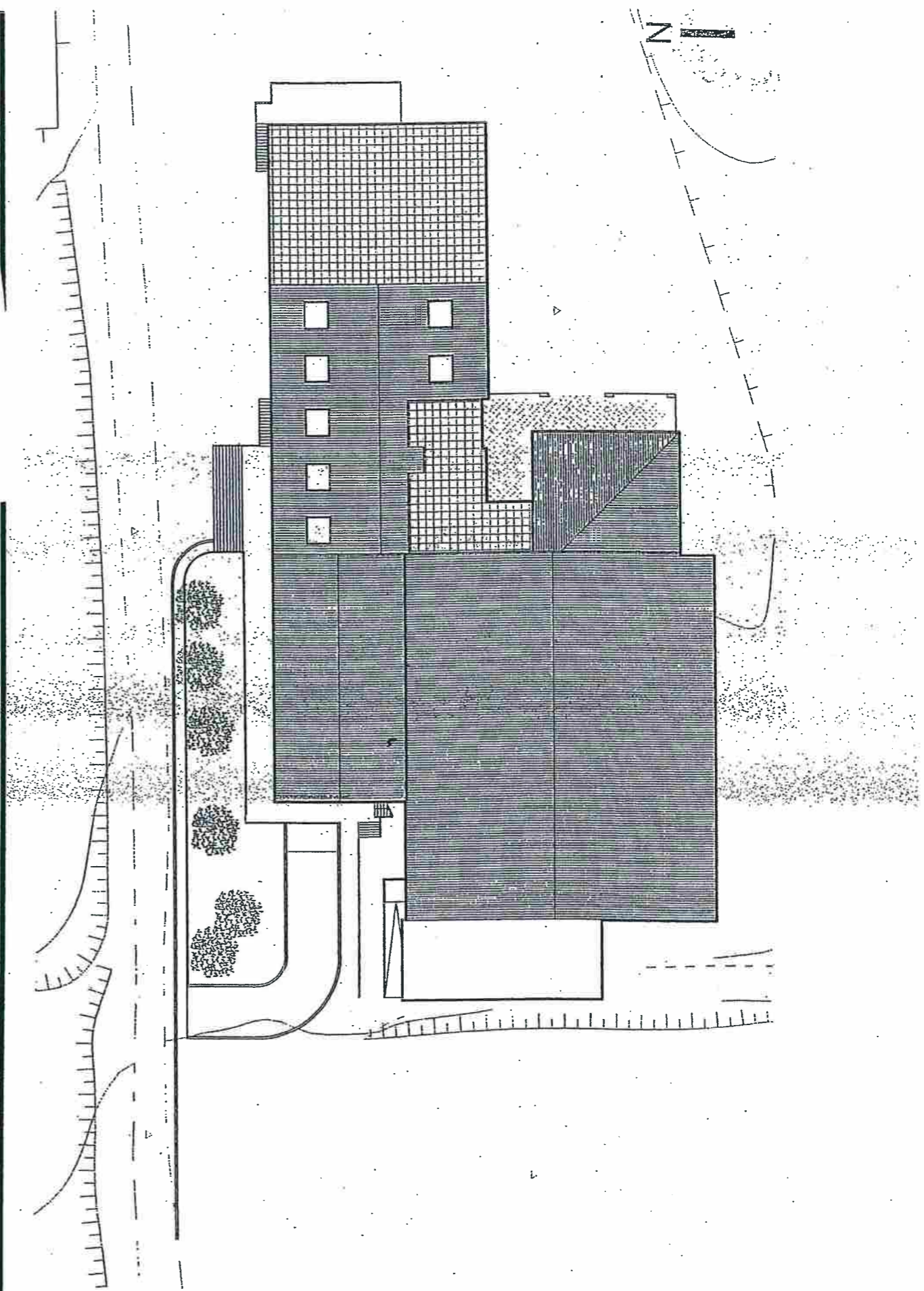
1



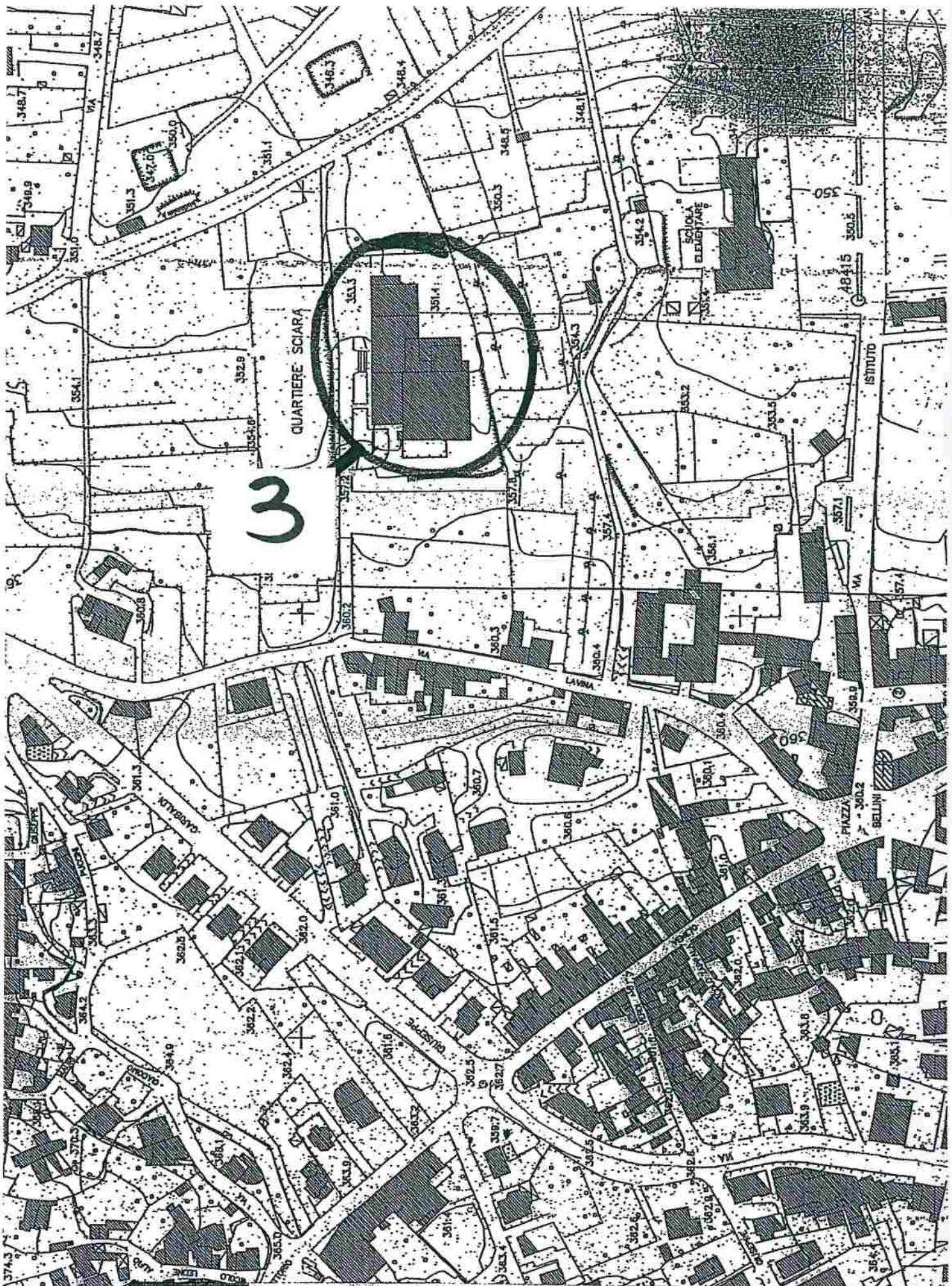
Progetto per i lavori di completamento del cimitero comunale in project financing.



2

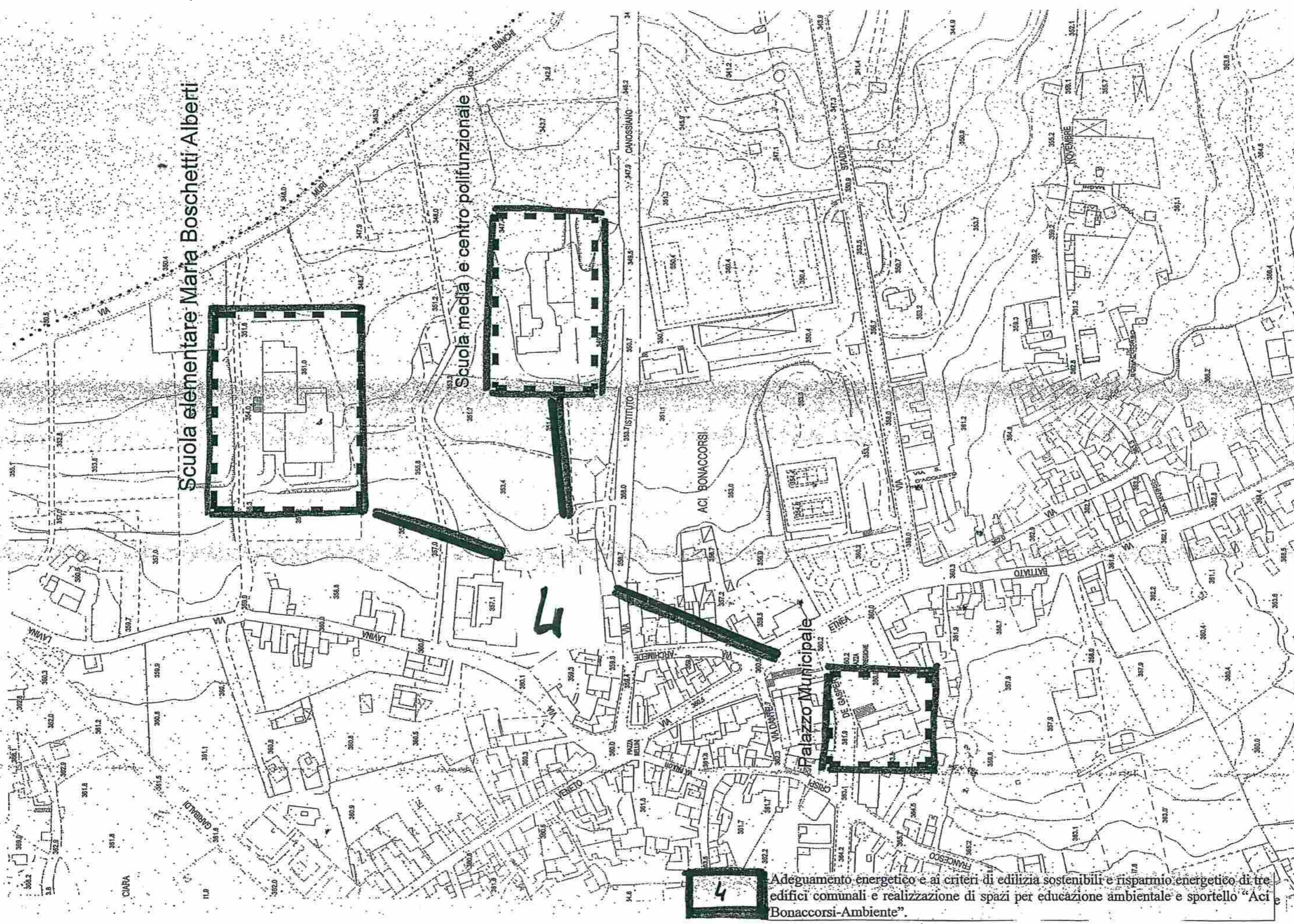


2 Progetto di qualificazione e manutenzione della scuola media sita in via Esquerra De Roxas, mediante il recupero e la riqualificazione della volumetria esistente e di aree dimesse.



3

Interventi finalizzati alla prevenzione e riduzione del rischio connesso alla vulnerabilità degli elementi non nell'edificio scolastico I.C.S. "Padre Allegra" (scuola elem.). Cod. prog. 00612 SIC.062.



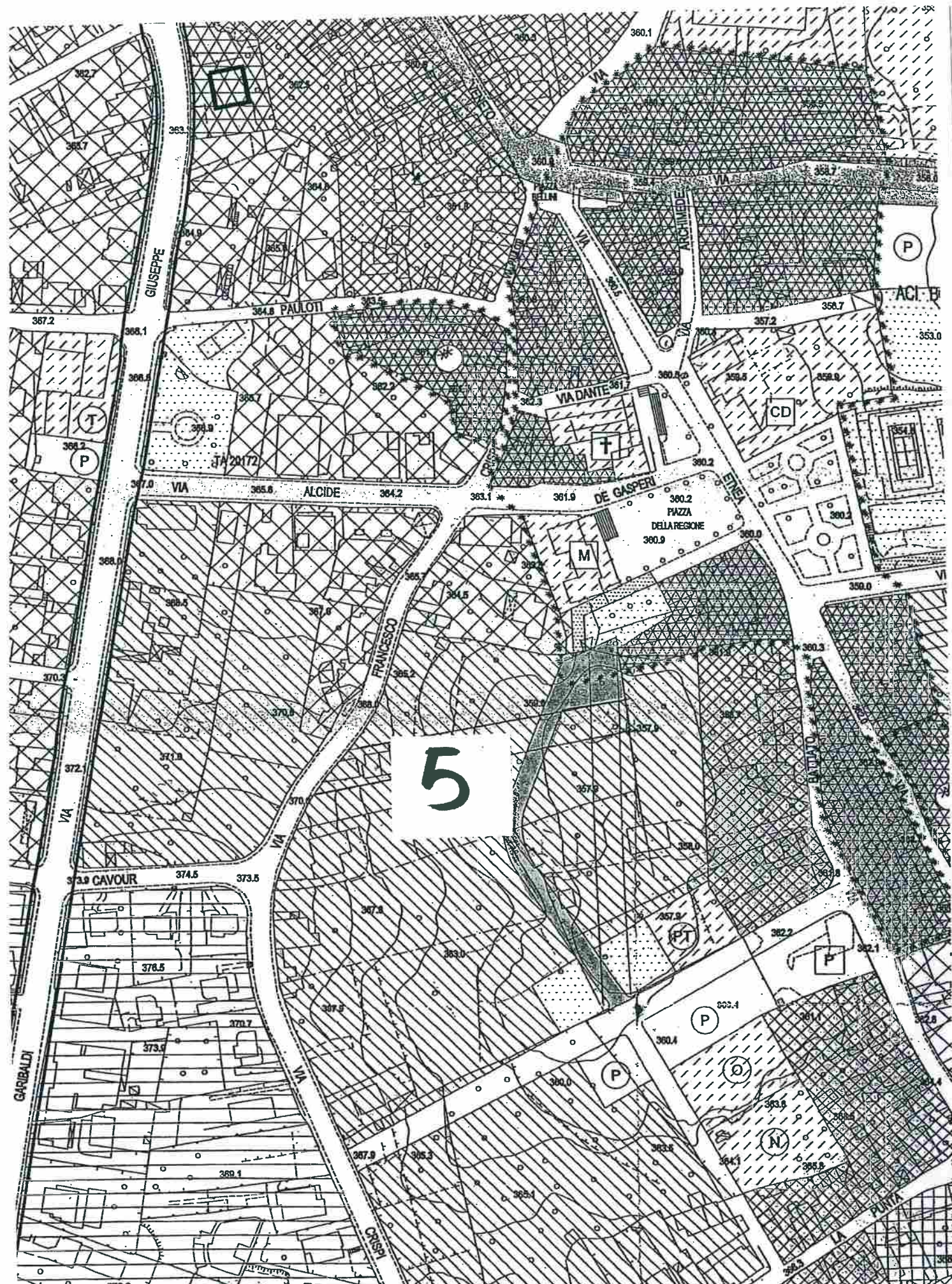
Scuola elementare Maria Boschetti Alberti

Scuola media e centro polifunzionale

Palazzo Municipale

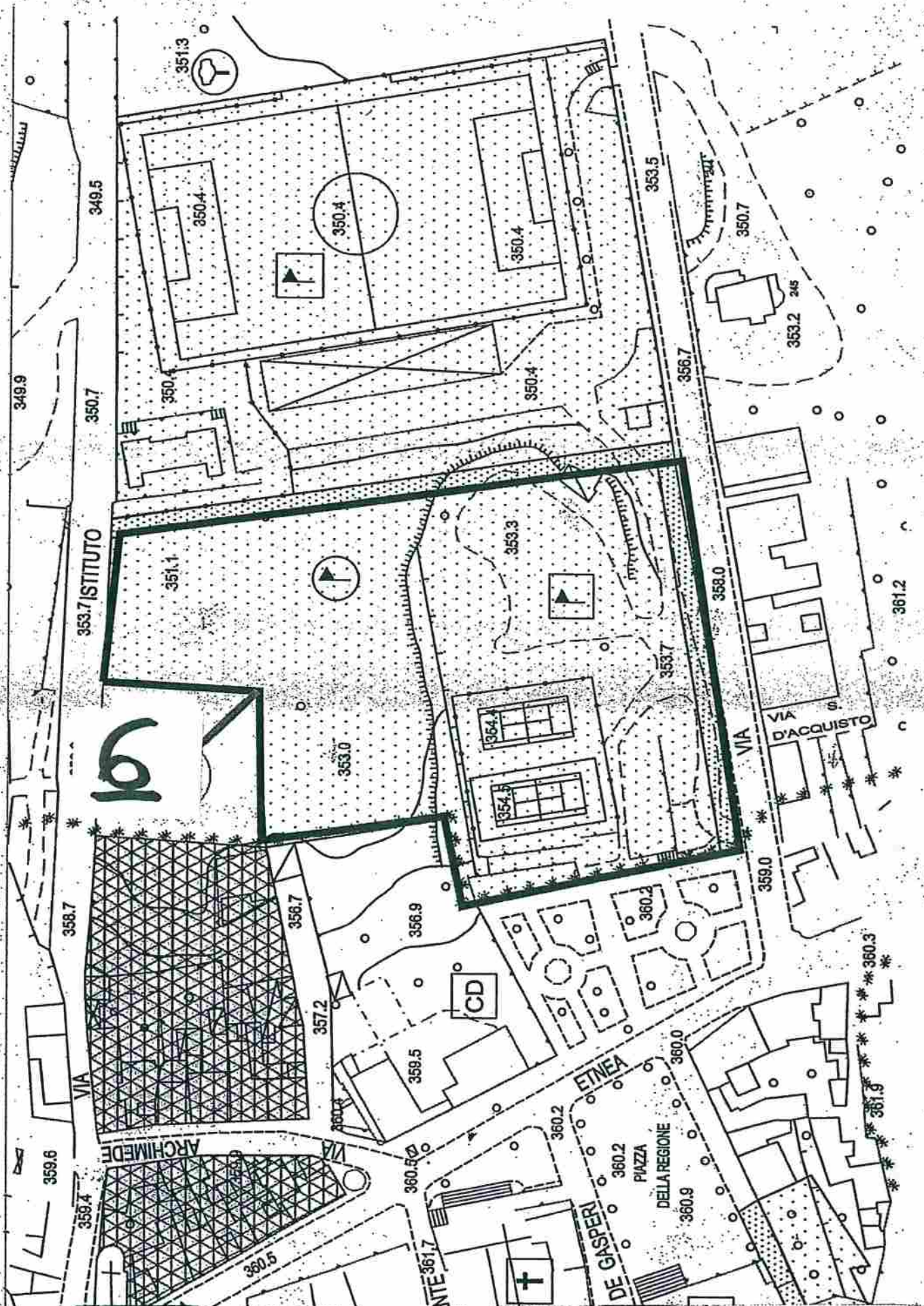
4 Adeguamento energetico e ai criteri di edilizia sostenibile e risparmio energetico di tre edifici comunali e realizzazione di spazi per educazione ambientale e sportello "Aci Bonaccorsi-Ambiente".

Cartografia con individuazione degli edifici oggetto di intervento

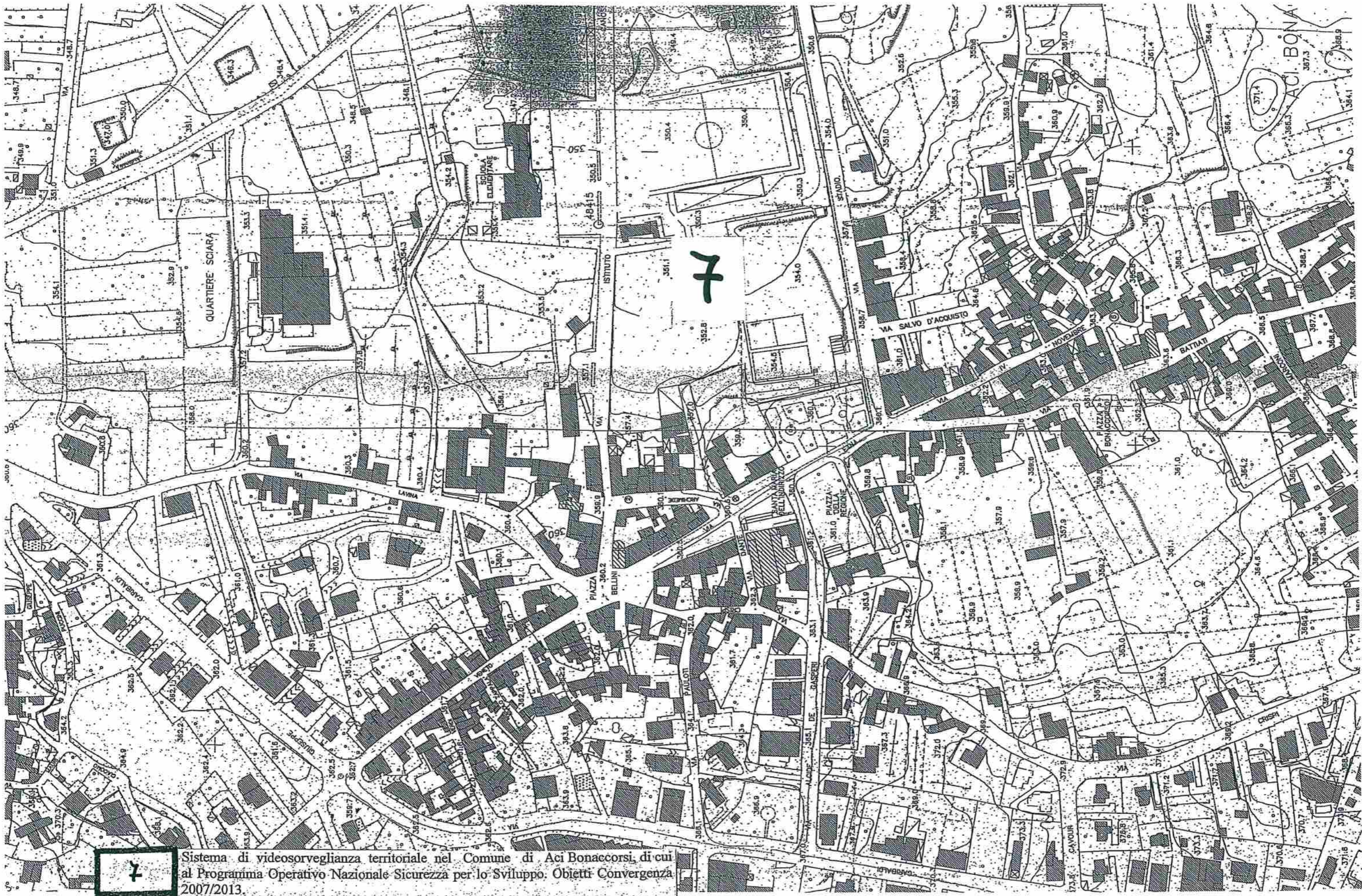


5

Realizzazione della strada di P.R.G. che collega la Piazza G. Bonaccorso con la Bambinopoli con annesso parcheggio.

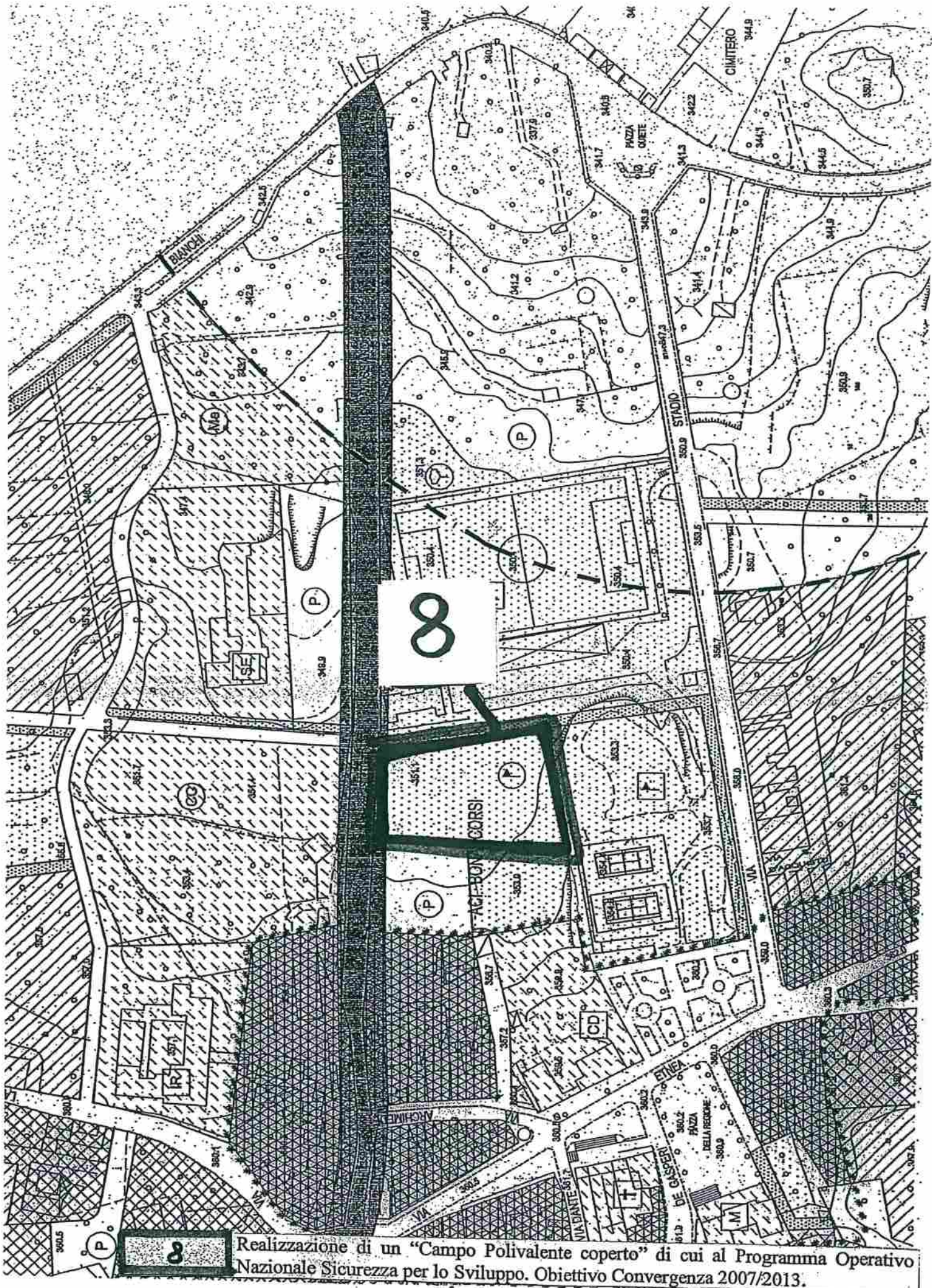


6 Riqualificazione, adeguamento e rifunzionalizzazione del parco urbano adiacente l villa comunale - 2° lotto.

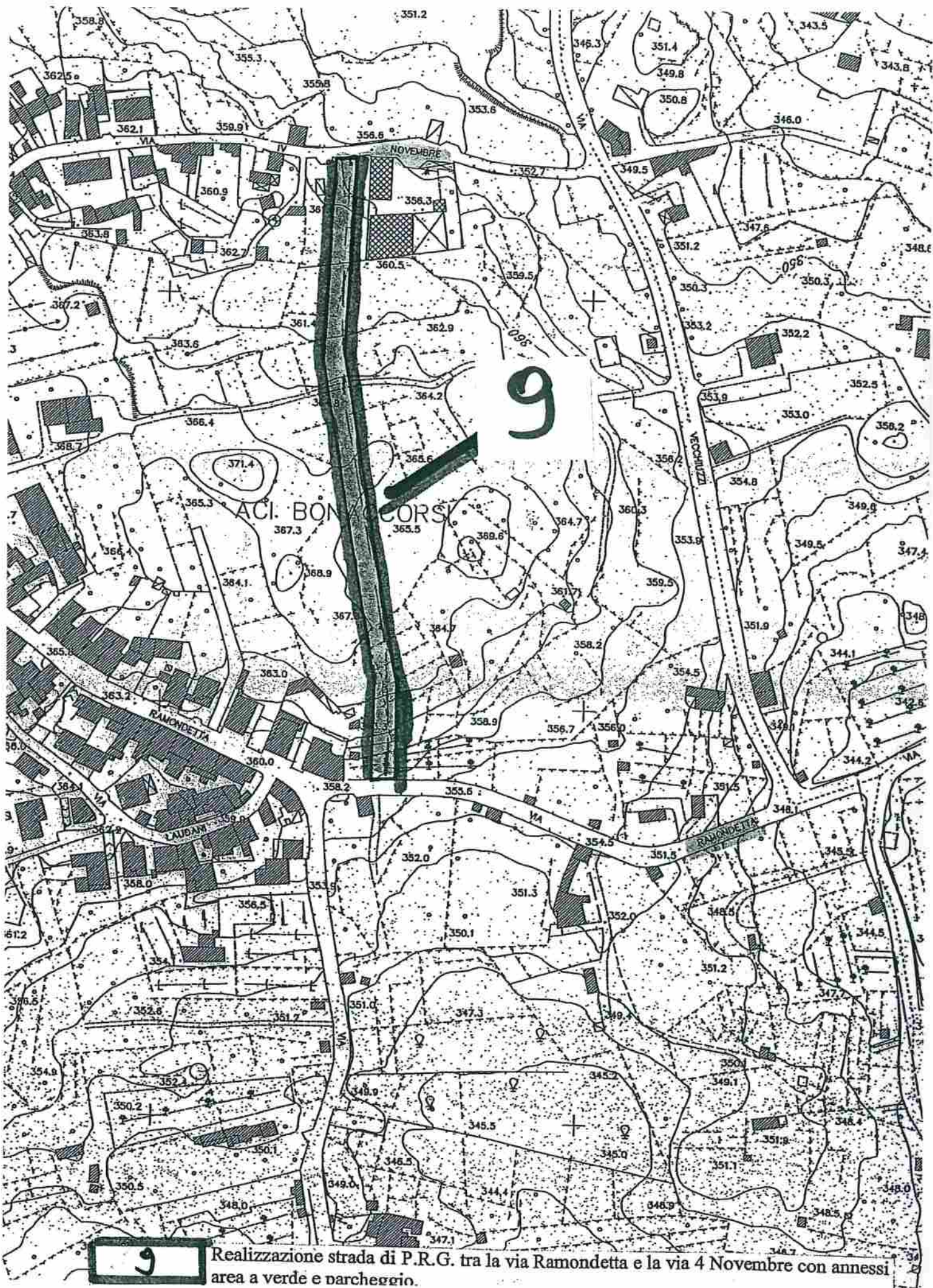


7

Sistema di videosorveglianza territoriale nel Comune di Acqui Bona di cui al Programma Operativo Nazionale Sicurezza per lo Sviluppo. Obiettivi Convergenza 2007/2013.

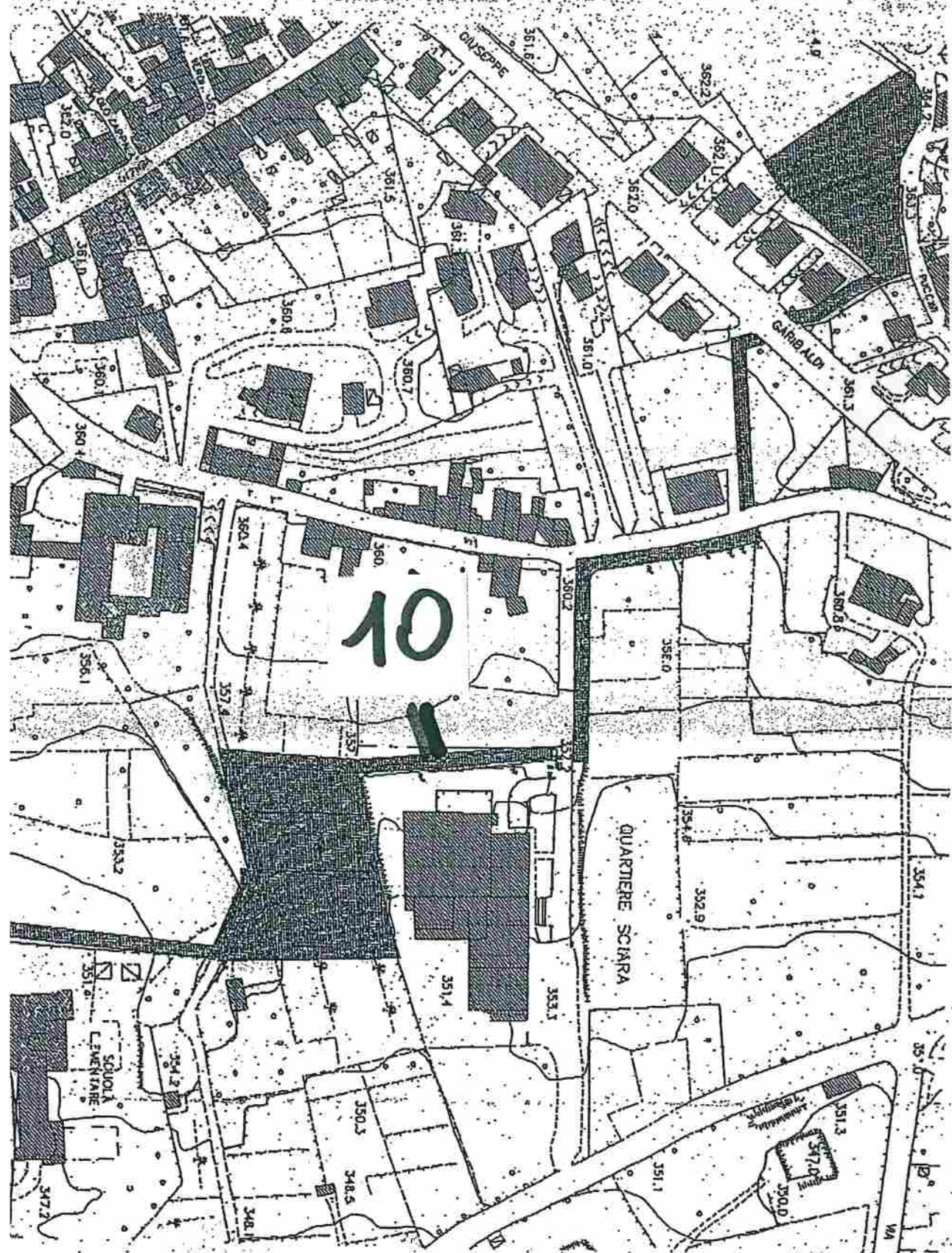


8 Realizzazione di un "Campo Polivalente coperto" di cui al Programma Operativo Nazionale Sicurezza per lo Sviluppo. Obiettivo Convergenza 2007/2013.



9

Realizzazione strada di P.R.G. tra la via Ramondetta e la via 4 Novembre con annessi area a verde e parcheggio.



Realizzazione di un percorso pedonale previsto in PRG da Via Puccini (Quartiere

COMUNE DI ACI BONACCORSI
 PROVINCIA DI CATANIA
 REGIONE SICILIA

PROGETTO PRELIMINARE

DITTA COMMITTENTE:

COMUNE DI ACI BONACCORSI

QUALIFICAZIONE URBANA FUNZIONALE DELL'AREA

ARTIGIANALE con particolare riferimento all'asse 6

obiettivo operativo 6.1.3 del P.O. F.E.S.R. 2007/2013 e con la
 autorità 8 del QSN - "Servizi della mobilità urbana e sviluppo
 del CAR SHARING"

OGGETTO:

Inquadramento Territoriale

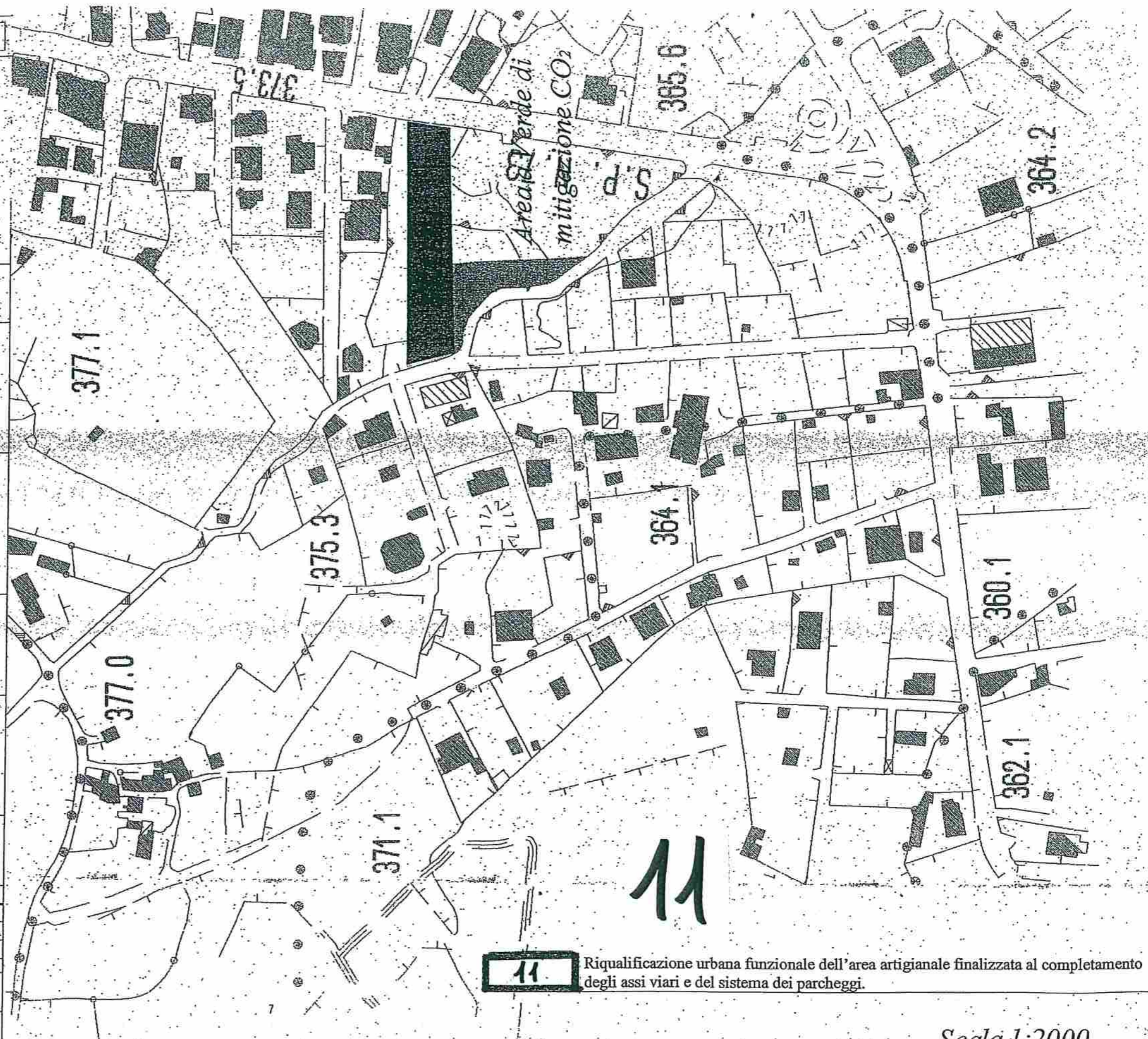
ATTUAZIONE:

MOTTA ENGINEERING S.r.L.
 Ing. Lorenzo Motta



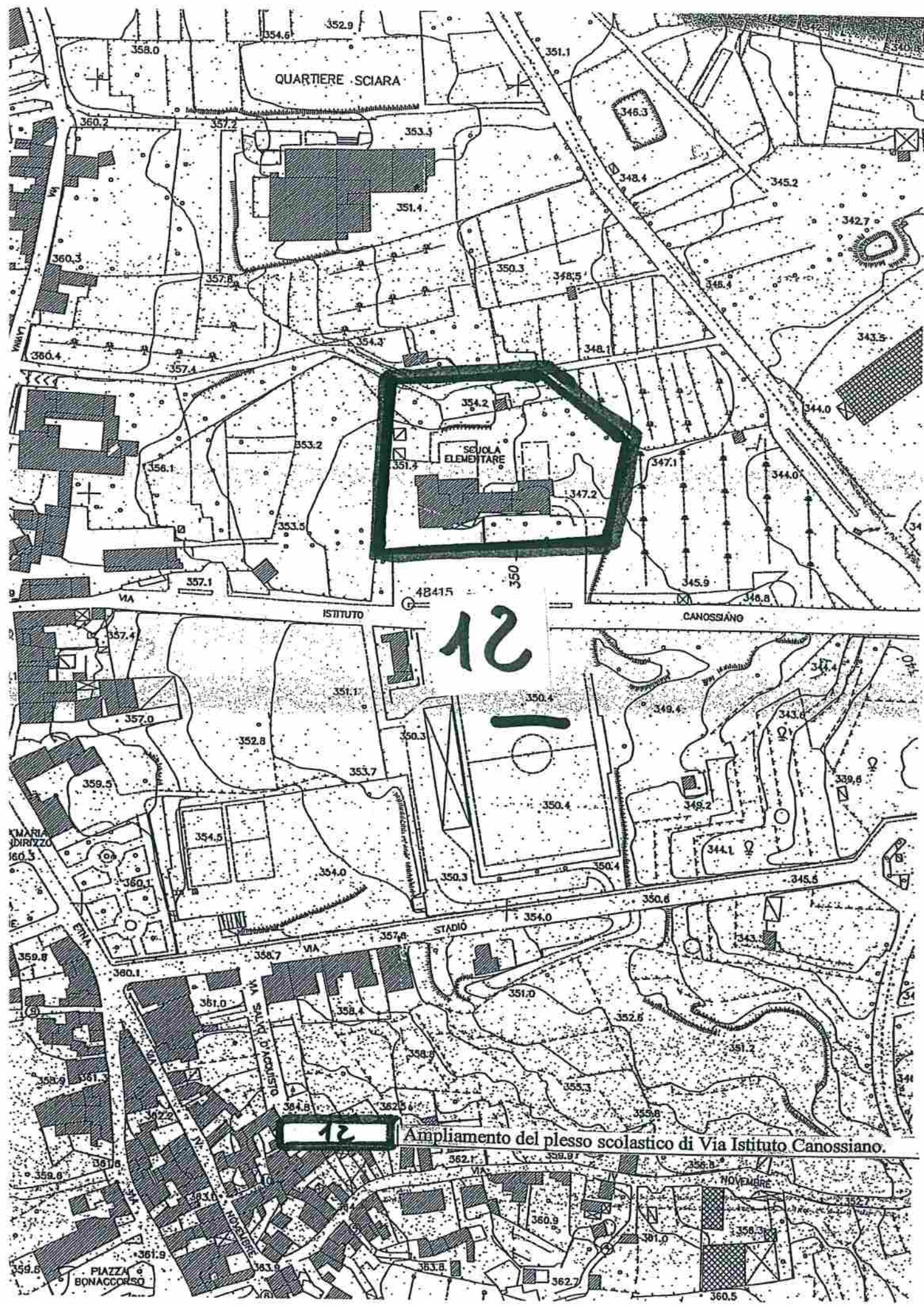
Salvatore Cavalli

OPERAZIONE	Elaborazione	Data Redazione	Sostituisce Etab.
PROGETTO PRELIMINARE	01	15/06/09	
PROGETTO DEFINITIVO			
PROGETTO ESECUTIVO			
Progetto	<input checked="" type="checkbox"/> Architettonico	<input type="checkbox"/> Strutture	<input type="checkbox"/> Impianti
PRO309-SV1909	ELABORATO N° E/1		SCALA varia



11

Riqualificazione urbana funzionale dell'area artigianale finalizzata al completamento degli assi viari e del sistema dei parcheggi.



QUARTIERE SCIARA

12

12

Ampliamento del plesso scolastico di Via Istituto Canossiano.

SCUOLA ELEMENTARE

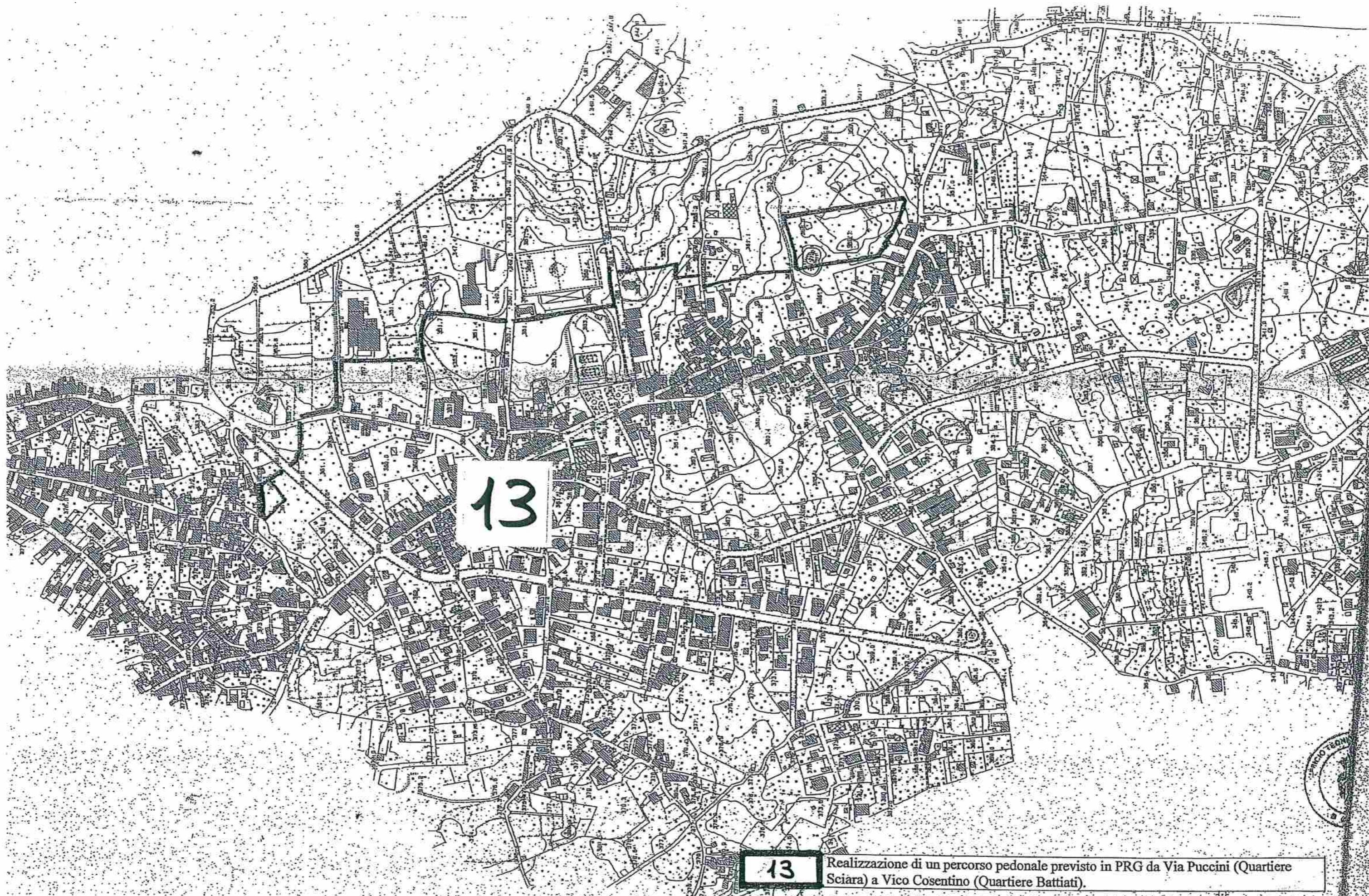
ISTITUTO

CANOSSIANO

STADIO

NOVEMBRE

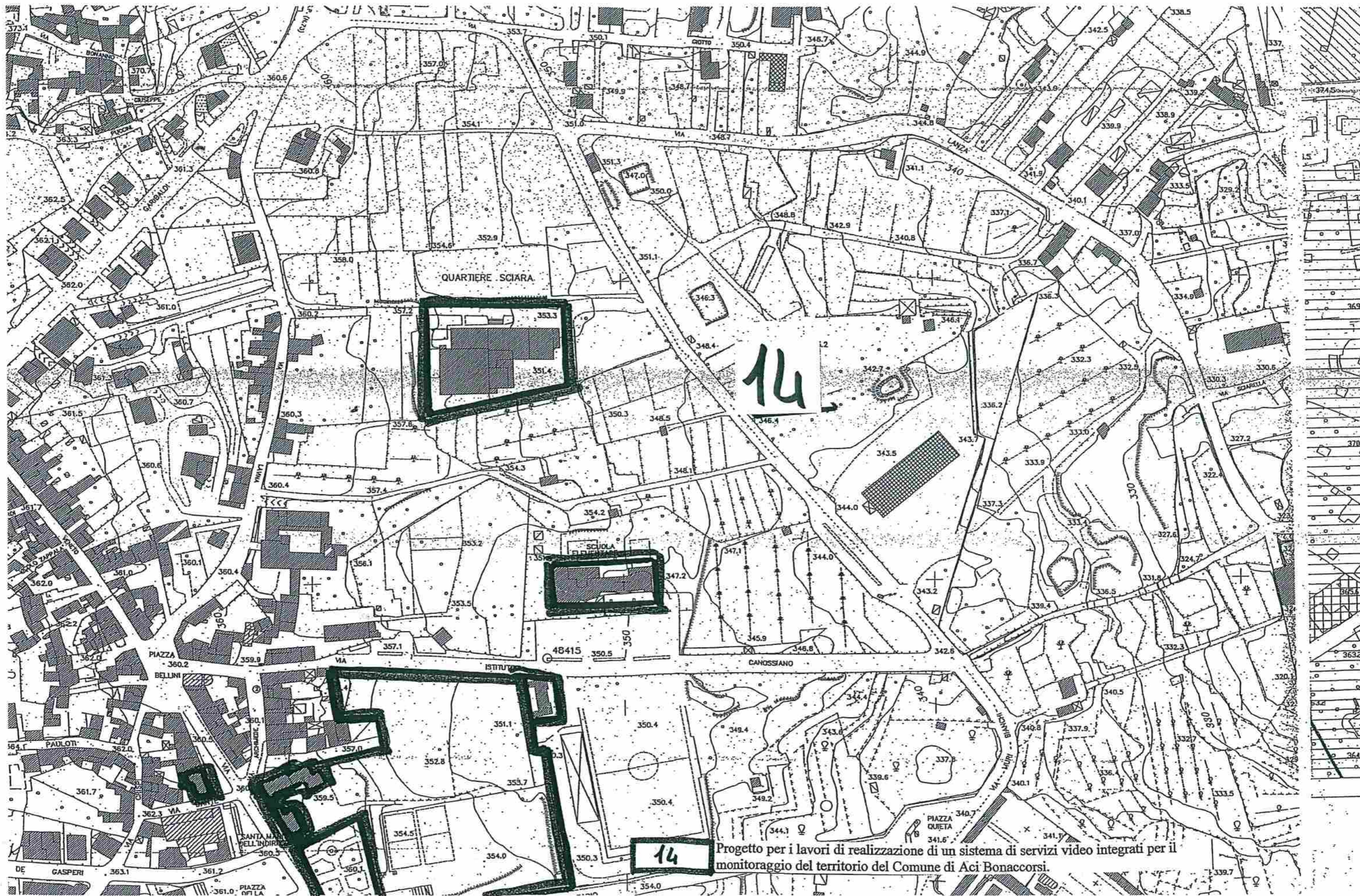
PIAZZA BONACCORSO



13

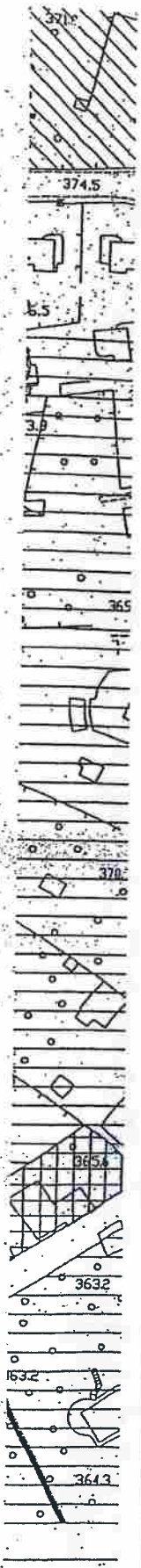
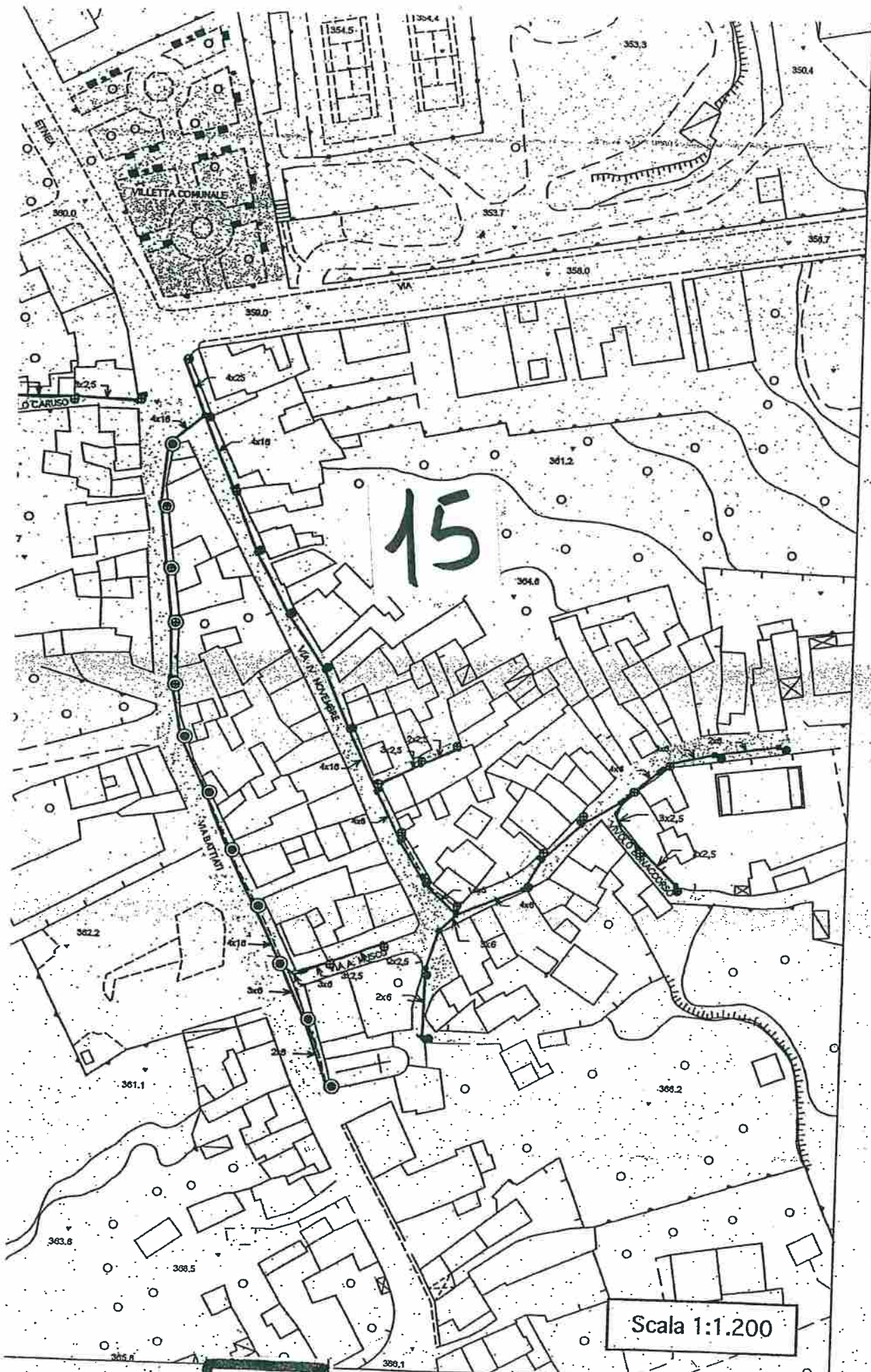
13

Realizzazione di un percorso pedonale previsto in PRG da Via Puccini (Quartiere Sciarda) a Vico Cosentino (Quartiere Battiatì).



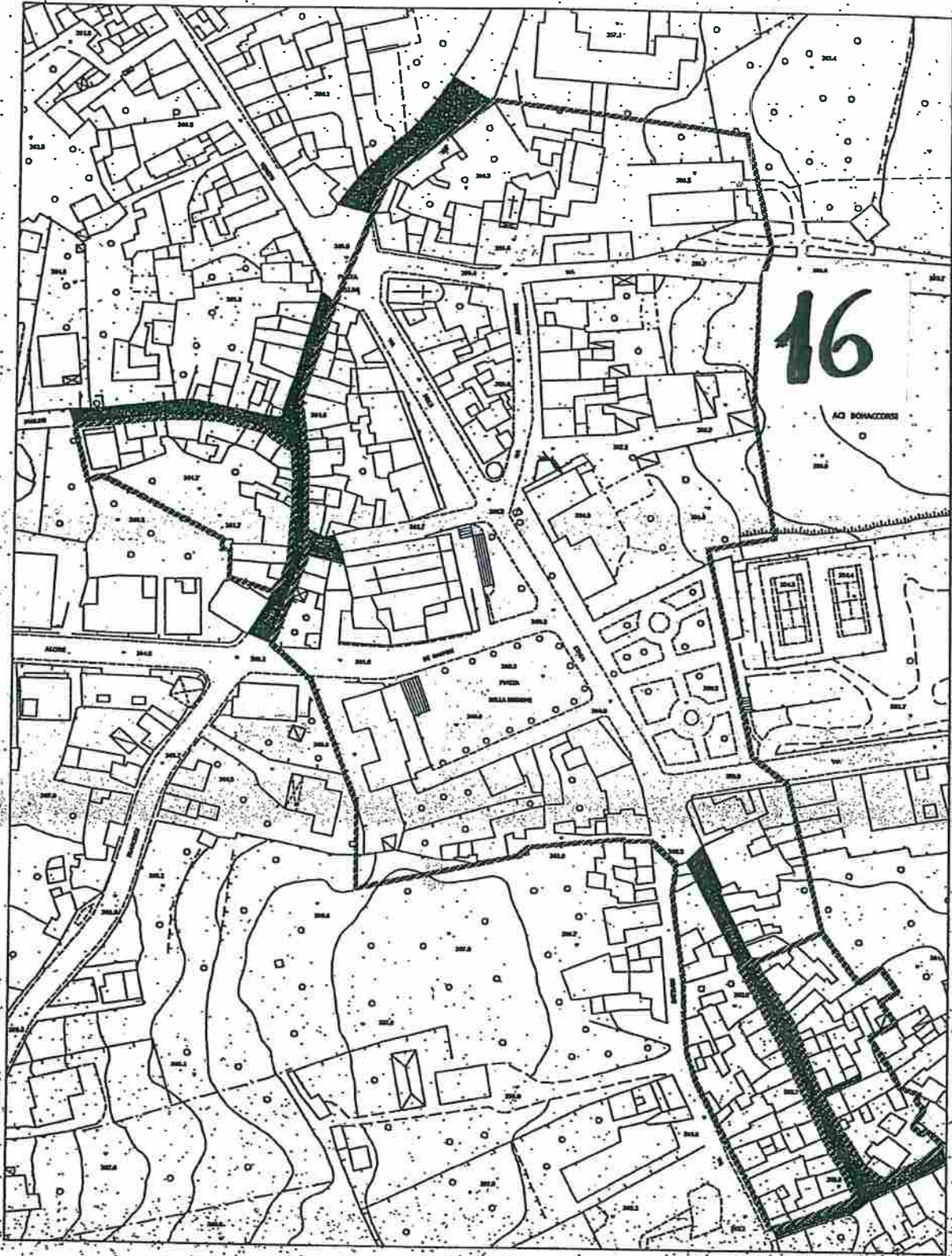
Progetto per i lavori di realizzazione di un sistema di servizi video integrati per il monitoraggio del territorio del Comune di Acqui Bonaccorsi.

14






15

Progetto per l'arredo urbano in alcune aree del centro storico.

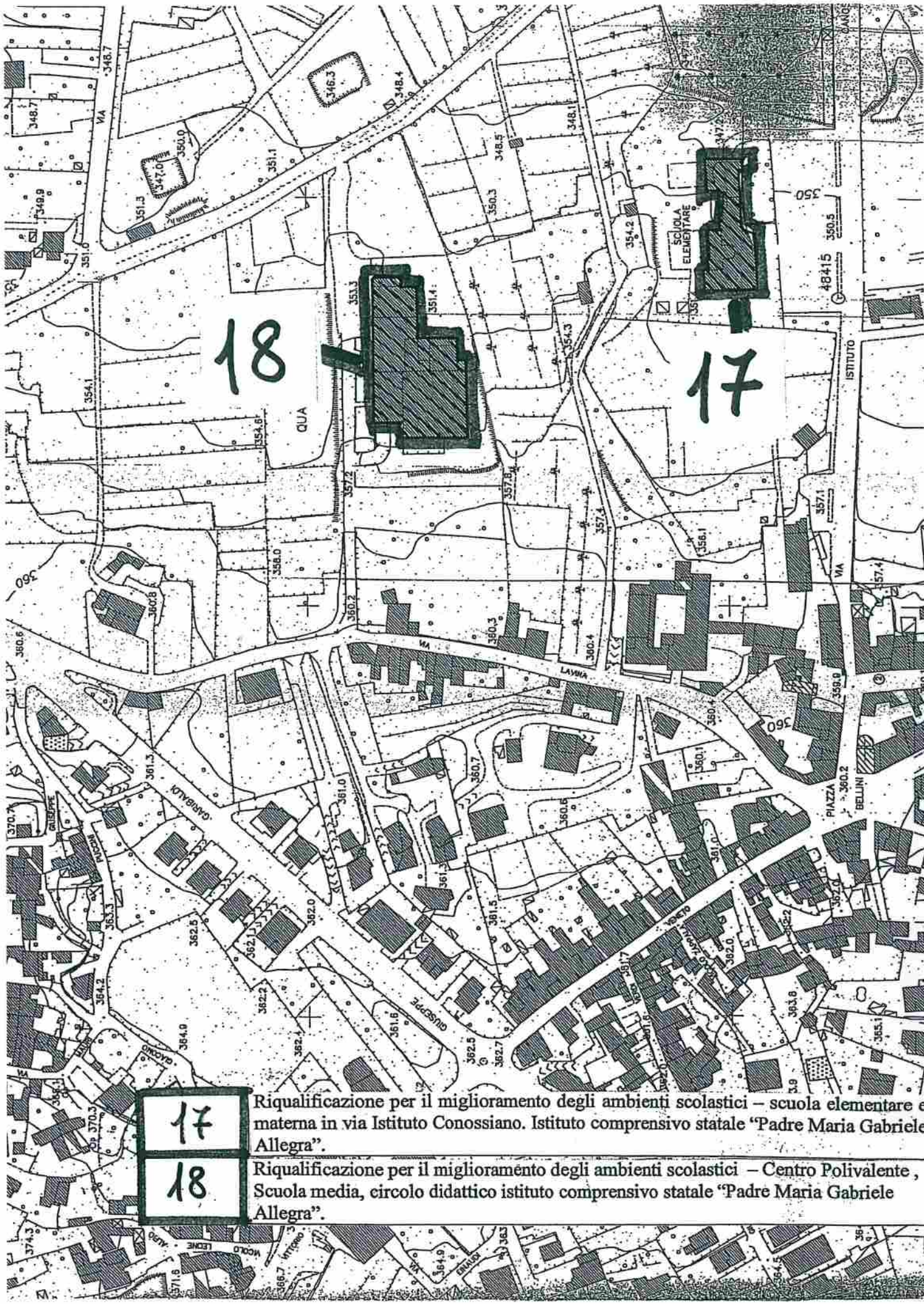


COMUNE DI ACÌ BONACCORSI - Scala 1:2.000.

-  Perimetrazione del centro storico.
-  Strade del centro storico provviste di illuminazione artistica.
-  Strade del centro storico sprovviste di illuminazione artistica.

16

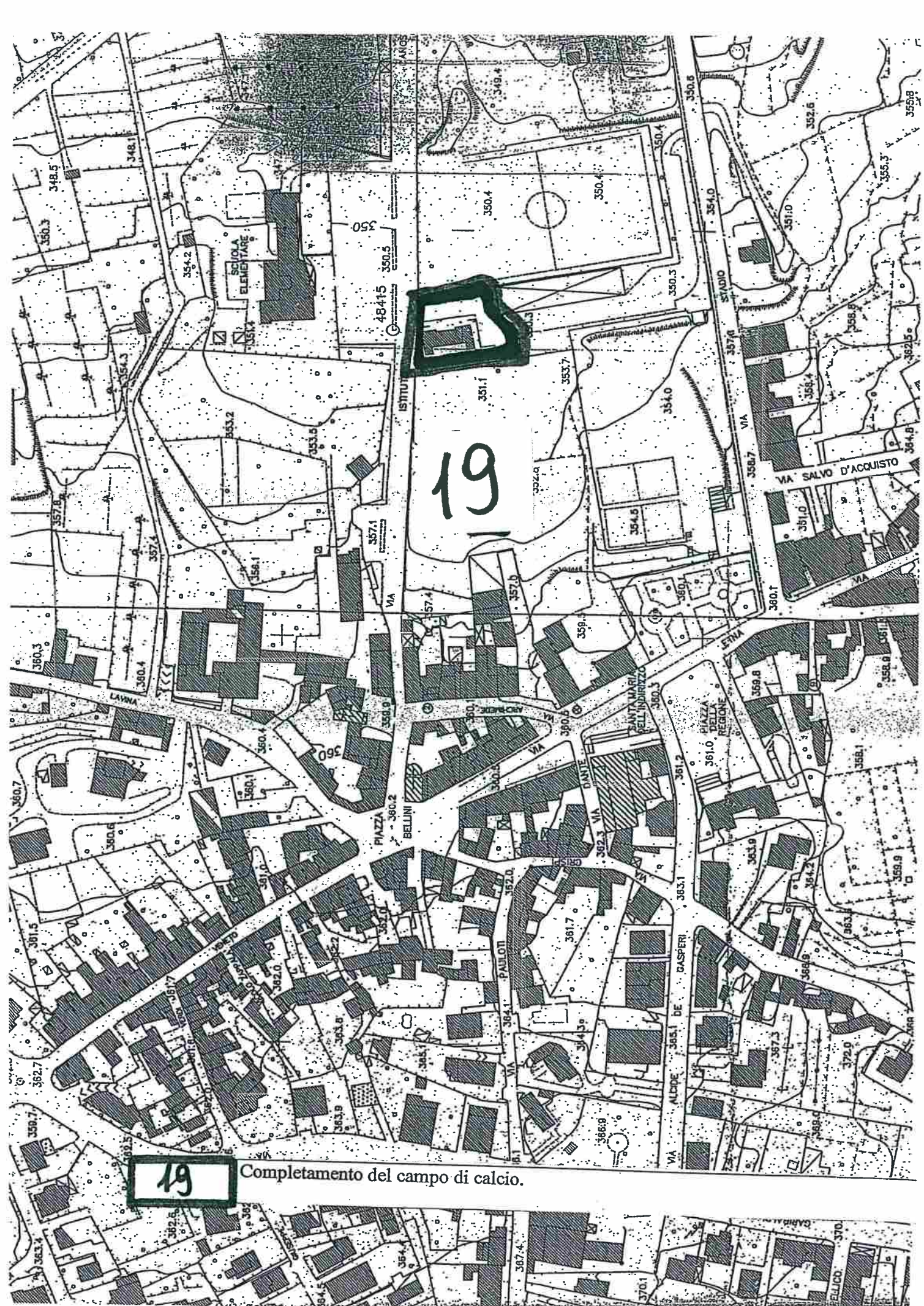
Illuminazione artistica del centro storico. Stralcio di completamento.



17
18

Riqualificazione per il miglioramento degli ambienti scolastici – scuola elementare e materna in via Istituto Conossiano. Istituto comprensivo statale “Padre Maria Gabriele Allegra”.

Riqualificazione per il miglioramento degli ambienti scolastici – Centro Polivalente, Scuola media, circolo didattico istituto comprensivo statale “Padre Maria Gabriele Allegra”.



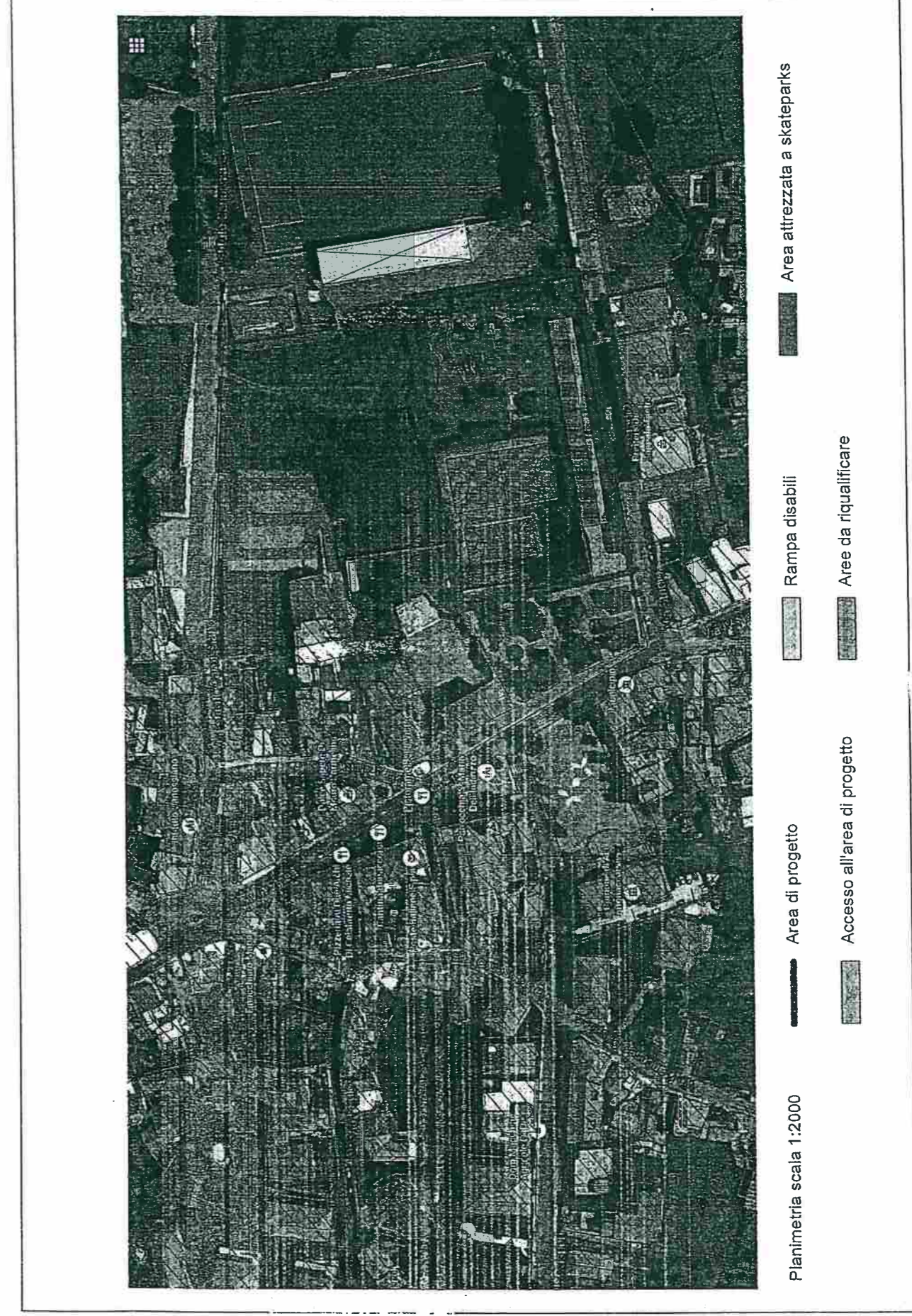
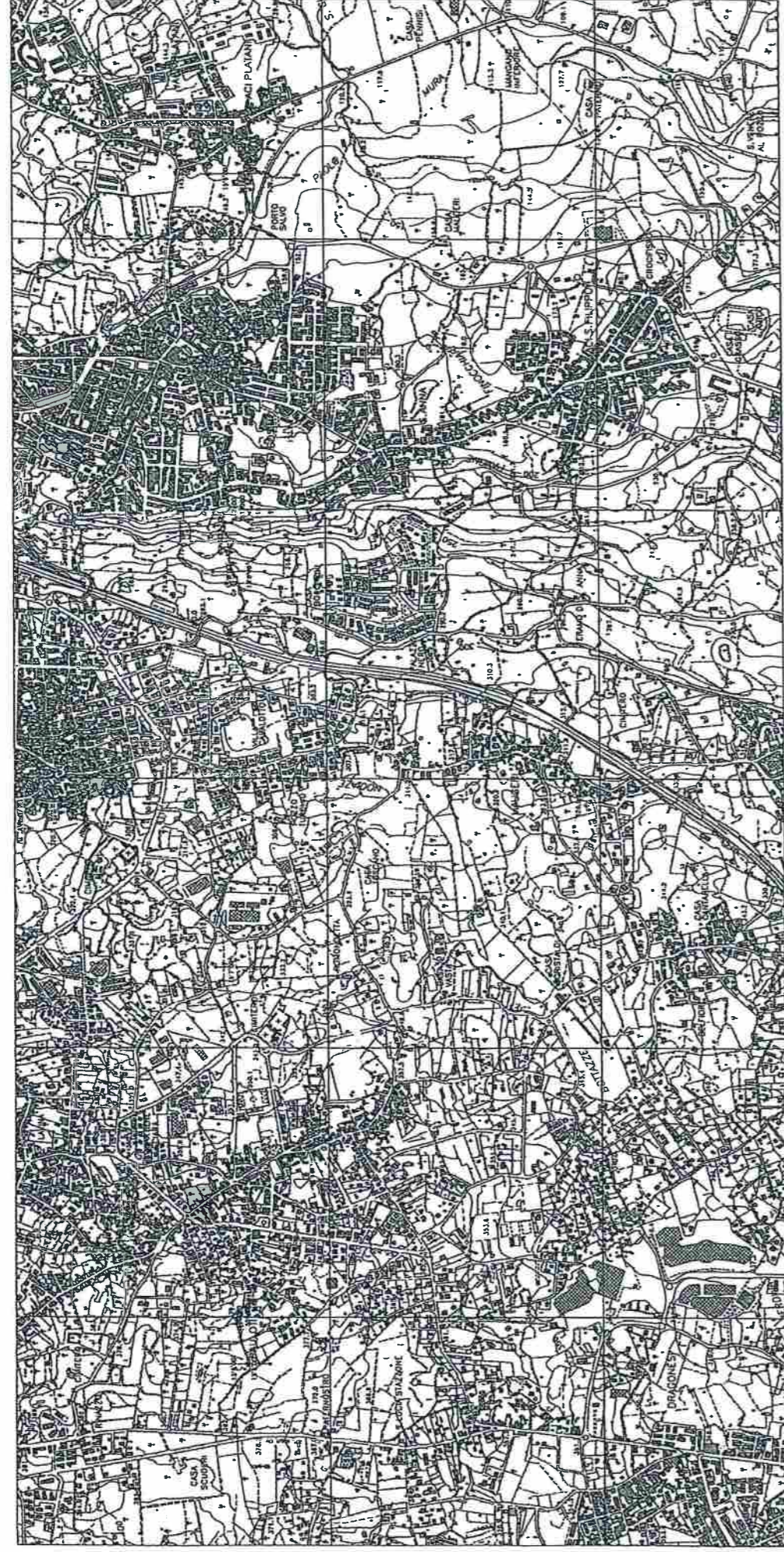
19

19

Completamento del campo di calcio.

ORTOFOTO scala 1_20.000

- Area d'Intervento
- Perimetro Comuni



22



VIAGRANDE

ACI S. ANTONIO

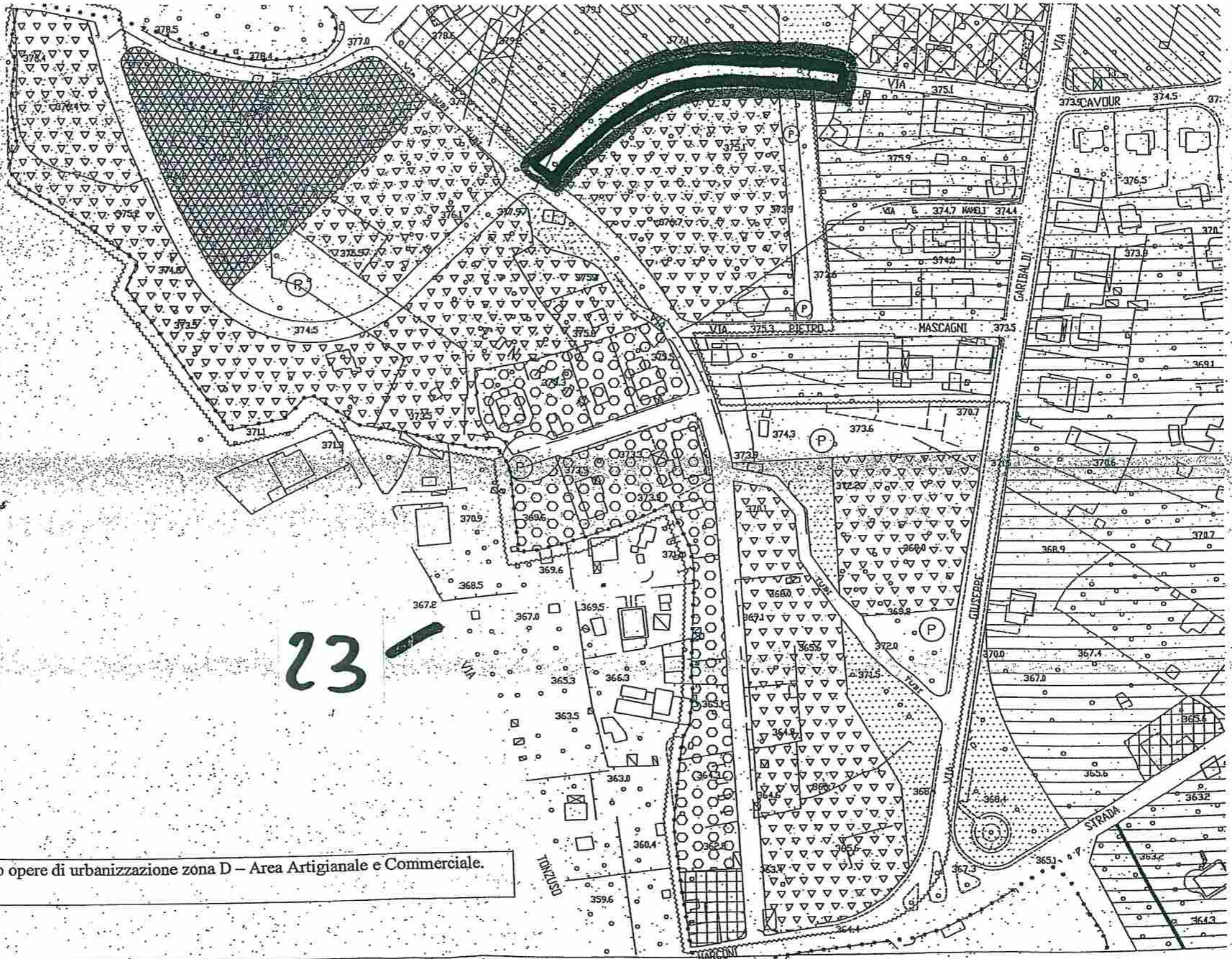
VALVERDE

ACI BONACCORSI

SAN GIOVANNI LA PUNTA

22

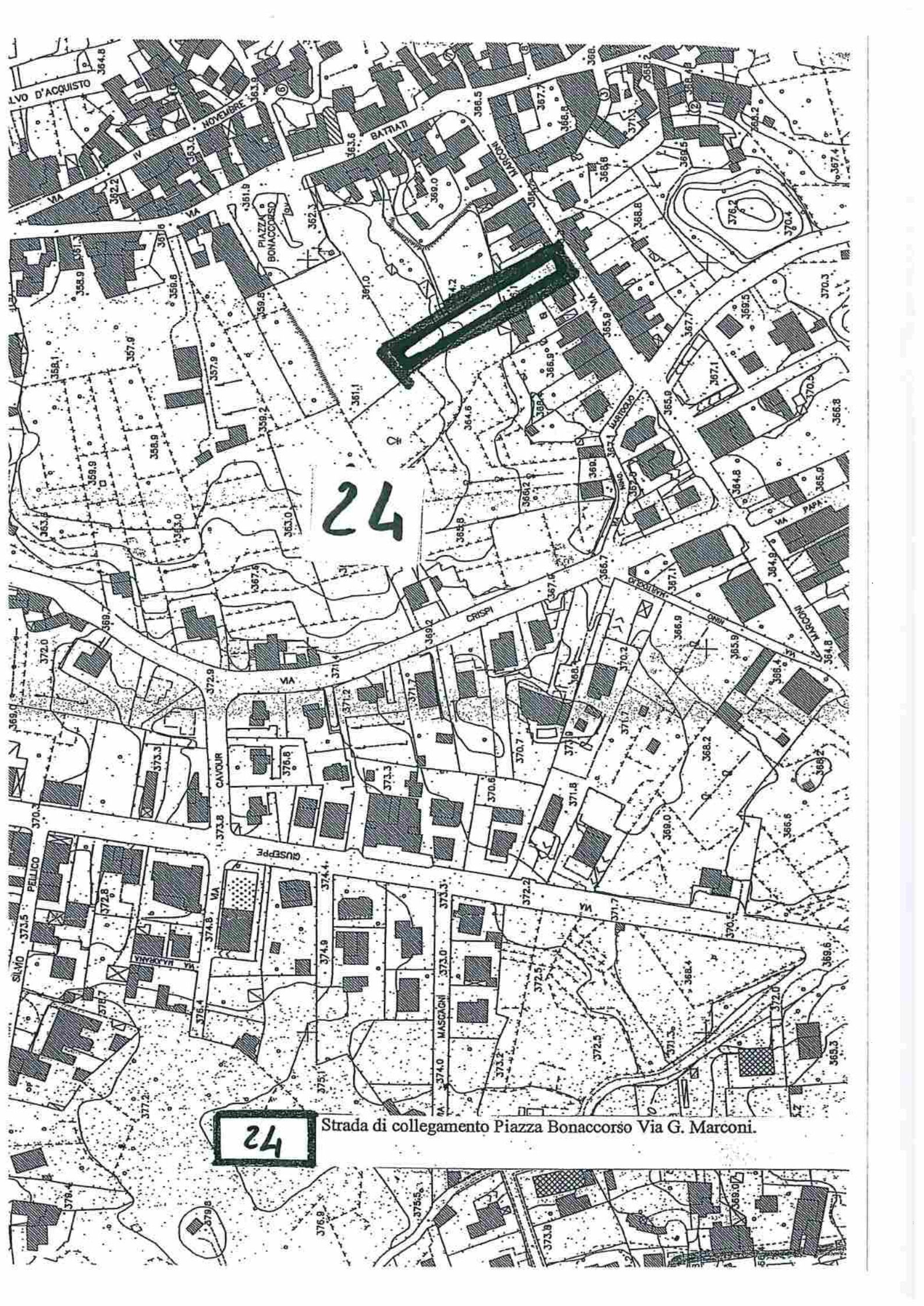
Miglioramento ed integrazione funzionale delle viabilità fra i Comuni di Aci Bonaccorsi, Aci S. Antonio, San Giovanni la Punta, Valverde, Viagrande e il sistema autostradale della Provincia di Catania.



23 Completamento opere di urbanizzazione zona D – Area Artigianale e Commerciale.

TRALCIO PIANO REGOLATORE GENERALE - scala 1:2000

ZONA A1	ZONA F1	CASA ALBERGO PER GLI ANZIANI	LIMITE COMPRESORIO
ZONA A2	ZONA F2	CENTRO RACCOLTA DIFFERENZIATA	
ZONA D1	ZONA F3	CENTRO POLIVALENTE	
ZONA D2	SCUOLA MEDIA	PARCHEGGIO	



24

24

Strada di collegamento Piazza Bonaccorso Via G. Marconi.